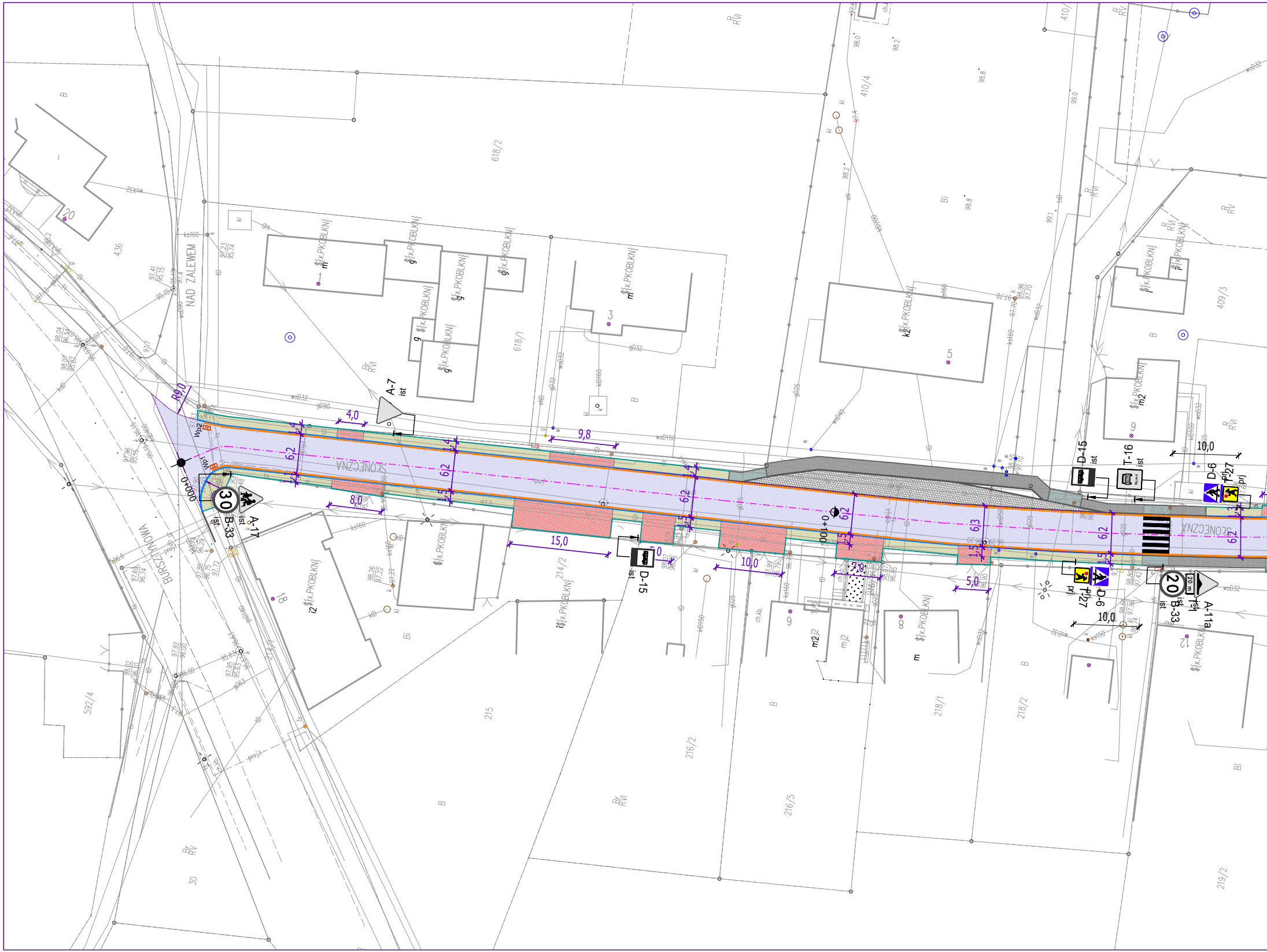
SŁONECZNA
NAD ZALEWEM
BURSZTYNOWA
0+000
0+100
R9,0
A-7
ist
A-17
ist
30
B-33
ist
D-15
ist
T-16
ist
D-6
prj
T-27
prj
20
A-11a
4,0
9,8
8,0
15,0
10,0
7,0
5,0
6,2
6,3
1,5
618/2
618/1
436
410/4
409/3
214/2
215
216/2
216/5
218/1
218/2
219/2
592/4
30
20
18
5
3
9
6
12
B
Bi
RV
RVI
m
m2
mj2
i2
g
k2
${x.PKOBLKN}

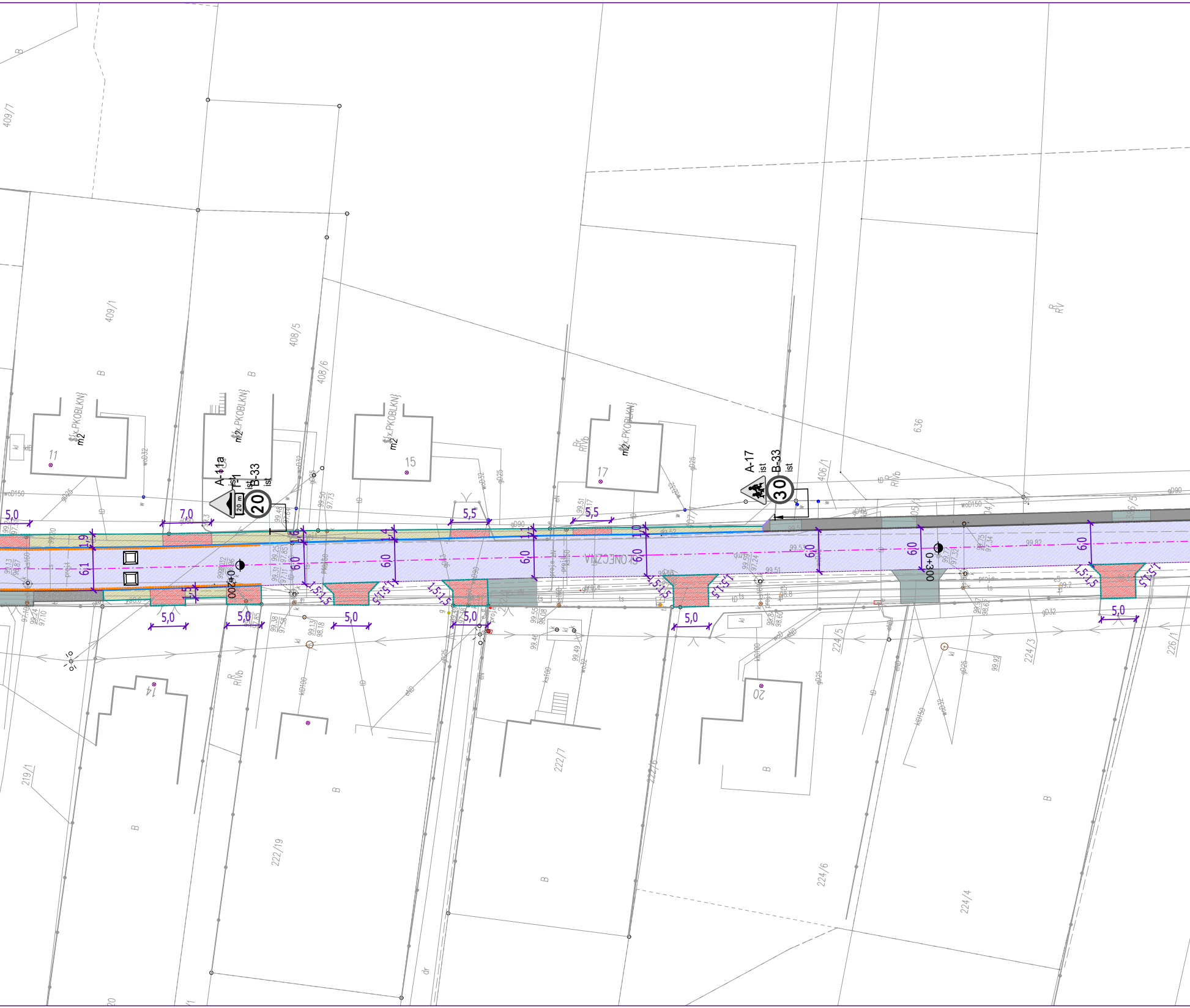

409/7
409/1
408/5
408/6
636
406/1
219/1
222/19
222/7
224/5
224/3
224/6
224/4
226/1
11
15
17
14
20
m2k.PKOBLKN
A-11a
ist
B-33
20
ist
A-17
ist
B-33
30
ist
SŁONECZNA
0+200
0+300
5,0
7,0
5,5
5,5
1,9
6,1
6,0
1,0
1,5:1,5
B
RIVb
woD150
gD90
kl

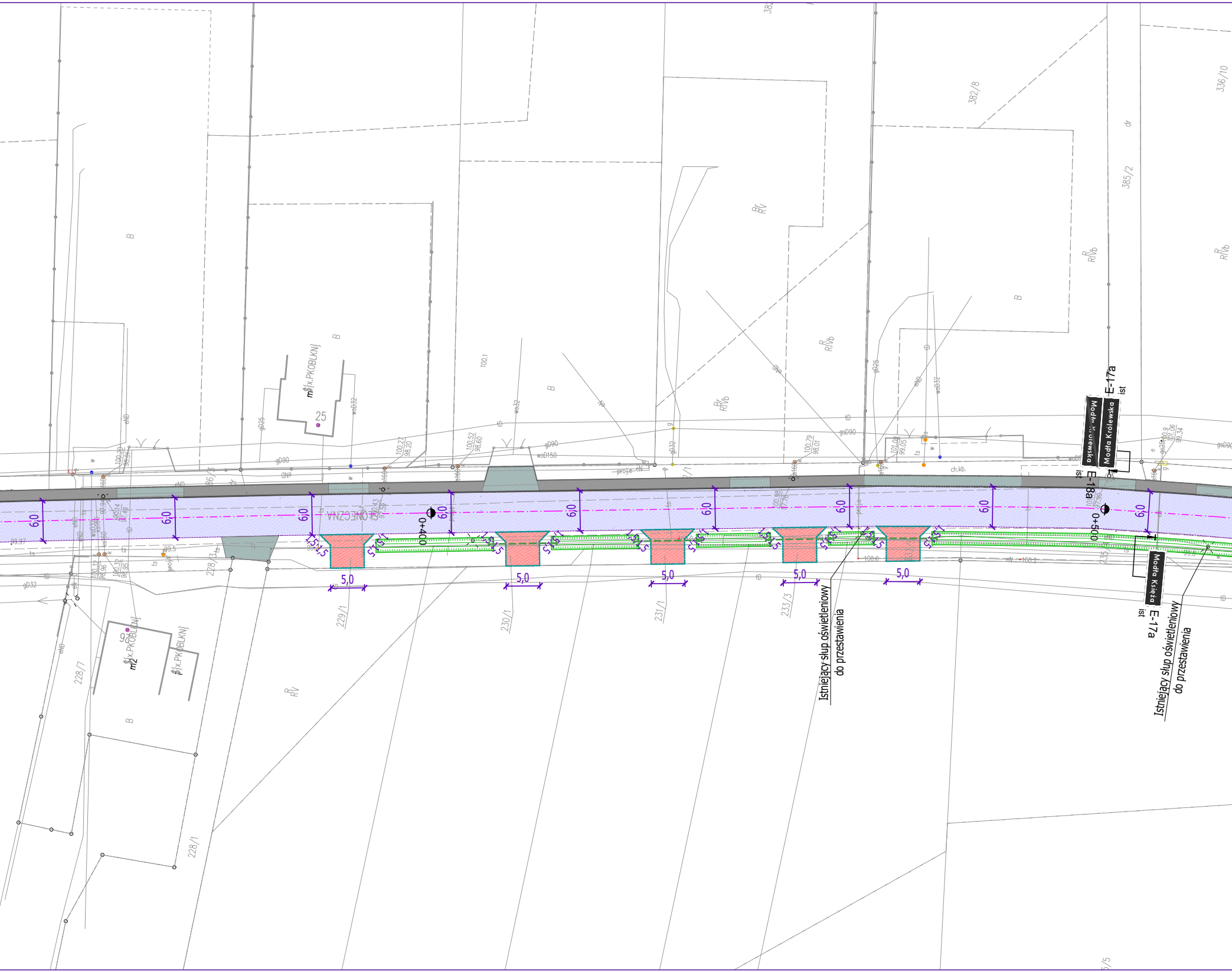
6,0
5,0
1,5
0+400
0+500
SŁONECZNA
Modła Królewska
Modła Królewska
Modła Księża
E-17a
ist
E-18a
ist
E-17a
ist
Istniejący słup oświetleniowy do przestawienia
Istniejący słup oświetleniowy do przestawienia
25
ch.kb.
B
Rr
RV
R
RIVb
dr
228/1
229/1
230/1
231/1
233/3
228/7
228/3
382/8
385/2
336/10
100.1
gD90
wD32
gD25
gD32
tD
eND

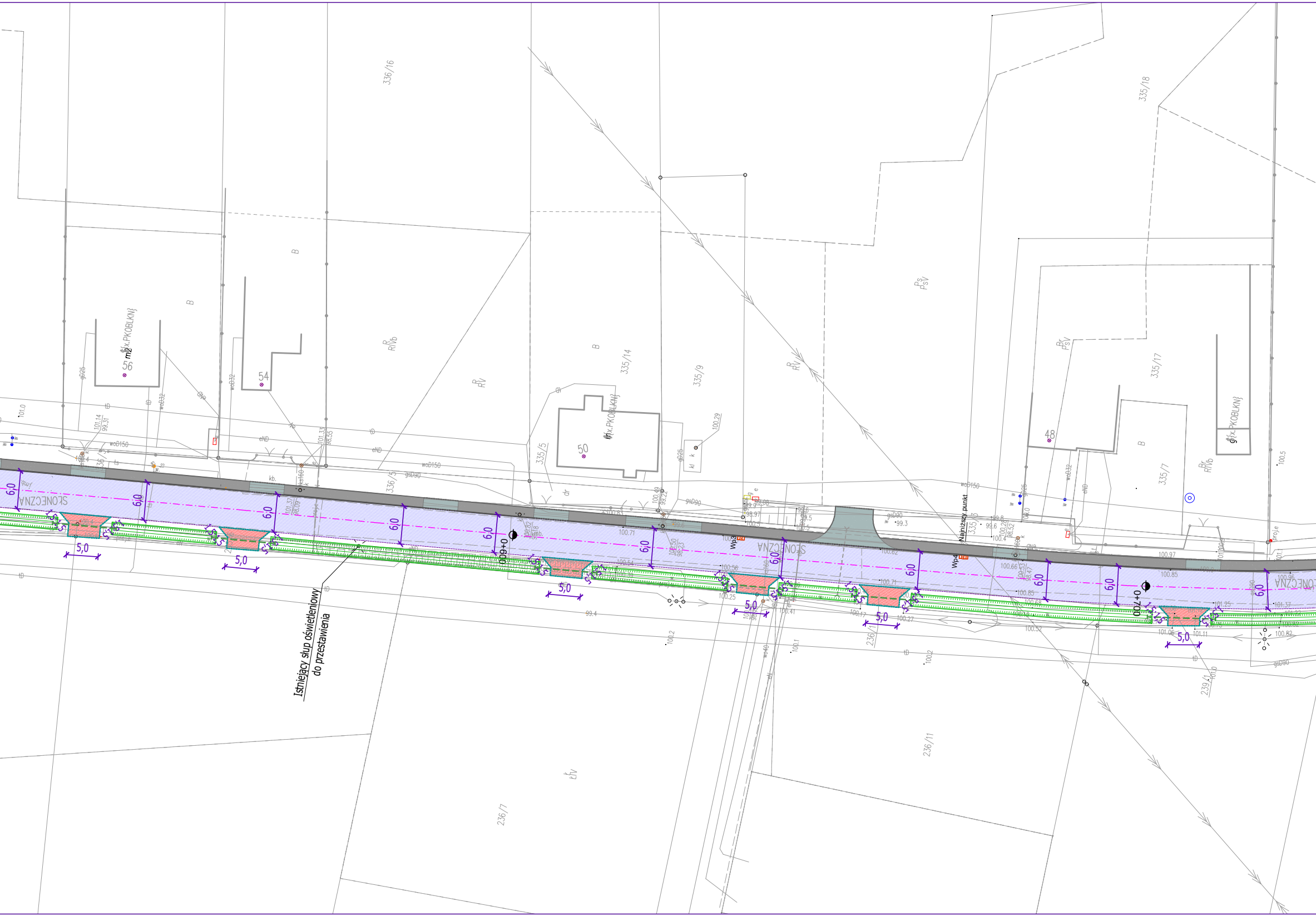
Istniejący słup oświetleniowy
do przestawienia
SŁONECZNA
0+600
0+700
Najniższy punkt
Wp3
Wp4
6,0
5,0
1:1,5
336/16
335/18
335/14
335/9
335/17
335/7
335/5
336/5
236/7
236/11
239/1
50
54
56
48
mfx.PKOBLKNj
R/Vb
RV
B
PsV
BrPsV
ŁV
woD150
gsD90
eND
tD
100.71
100.54
100.25
100.85
100.97
100.29
99.4
100.2
100.1
100.5

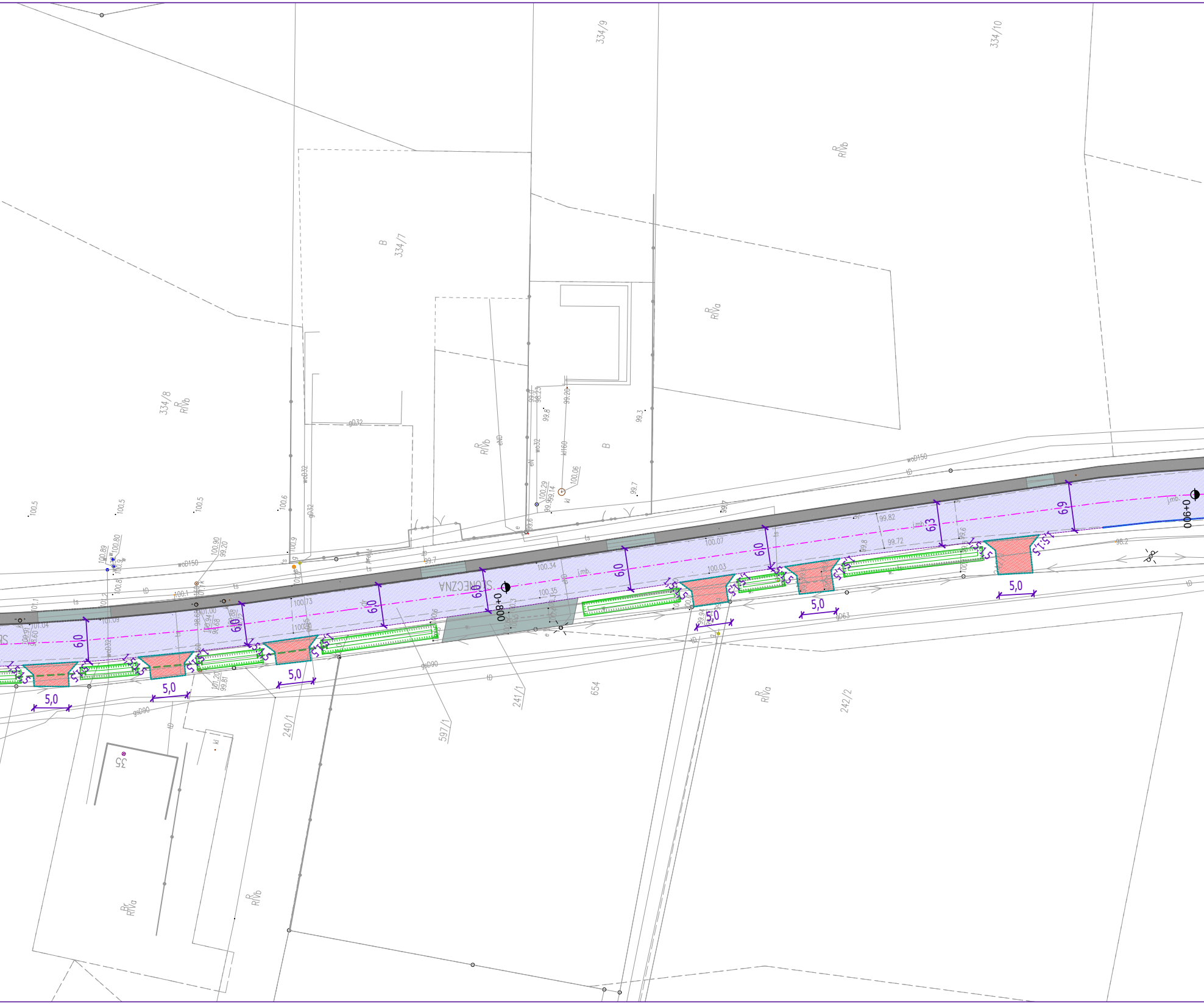
334/9
334/10
R
RIVb
B
334/7
R
RIVa
334/8
R
RIVb
R
RIVb
B
SŁONECZNA
0+800
0+900
6,0
6,0
6,0
6,0
6,0
6,0
6,0
6,3
6,9
5,0
5,0
5,0
5,0
5,0
5,0
1:1,5
woD150
woD150
gD32
gsD90
gsD90
gD63
tD
ts
j.mb.
100.5
100.5
100.5
100.6
99.7
99.3
99.7
100.07
100.03
100.34
100.35
99.82
99.72
98.2
654
241/1
240/1
597/1
242/2
35
R
RIVa
R
RIVb
R
RIVa

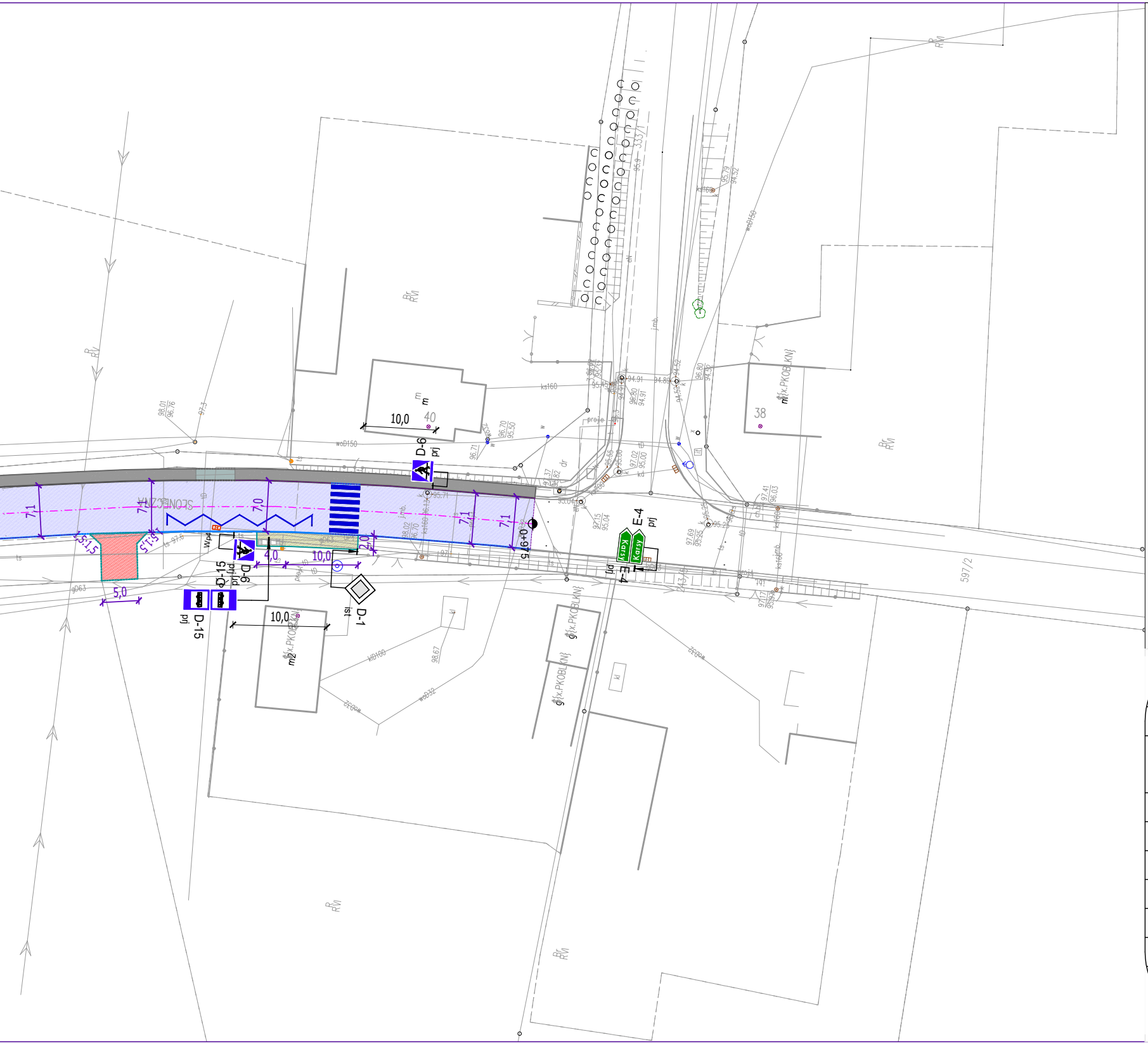
SŁONECZNA
D-6
prj
D-6
prj
D-15
prj
D-15
prj
D-1
ist
E-4
prj
E-4
prj
Karsy
Karsy
10,0
10,0
10,0
7,1
7,1
7,1
7,1
7,0
4,0
2,0
5,0
1:1,5
1:1,5
0+975
38
40
597/2
Br
RVI
ks160
wo0150
ks100

LEGENDA:

A-7 ist	- *istniejące oznakowanie pionowe*
▮▮▮▮▮	- *istniejące oznakowanie poziome*
A-11a prj T-1 prj 20 m 20 B-33 prj	- *projektowane oznakowanie pionowe*
▮▮▮▮▮	- *projektowane oznakowanie poziome*

INFRA POLIS
BARTOSZ URBANIAK

OBIEKT	Przebudowa drogi w m. Modła Królewska, ul. Słoneczna		
ADRES	Działki numer 606/3, 232, 597/1, 407/1, 406/1, 405/1, 404/1, 386/5, 386/3, 382/1, 336/3, 336/5, 335/5, 335/3, 334/1, 342/1, 341/1, 240/1, 239/1, 236/1, 235/6, 235/4, 233/5, 233/3, 231/1, 230/1, 229/1, 228/3, 226/1, 224/3, 224/5, 222/1 obręb 0012 Modła Królewska Stare Miasto, jedn. ewid.Stare Miasto		
INWESTOR	Gmina Stare Miasto, ul. Główna 16B, 62-571 Stare Miasto		
TREŚĆ	Projekt stałej organizacj ruchu		
BRANŻA	NR ZLEC.	SKALA	NUMER RYS.
Drogowa	Z-27/2025	1:500	02
	IMIĘ I NAZWISKO	NR UPRAW.	DATA I PODPIS
OPRACOWAŁ	mgr inż. Bartosz Urbaniak	WKP/0099/PWOD/10 specjalność drogowa	12.2025
PROJEKTOWAŁ	mgr inż. Bartosz Urbaniak	WKP/0099/PWOD/10 specjalność drogowa	12.2025
SPRAWDZIŁ	inż. Roman Urbaniak	GAN.240/8346/II/28/84 specjalność konstrukcyjno-inżynieryjna	12.2025

INFRAPOLIS Bartosz Urbaniak ● 62-504 Konin, Posoka ul. Cytrynowa 16 ● NIP 665-254-72-59 ● REGON 301392398
Biuro / Korespondencja ● 62-510 Konin, ul. Górnicza 6/18 ● T 63 242 28 06 ● eM infrapolis@op.pl